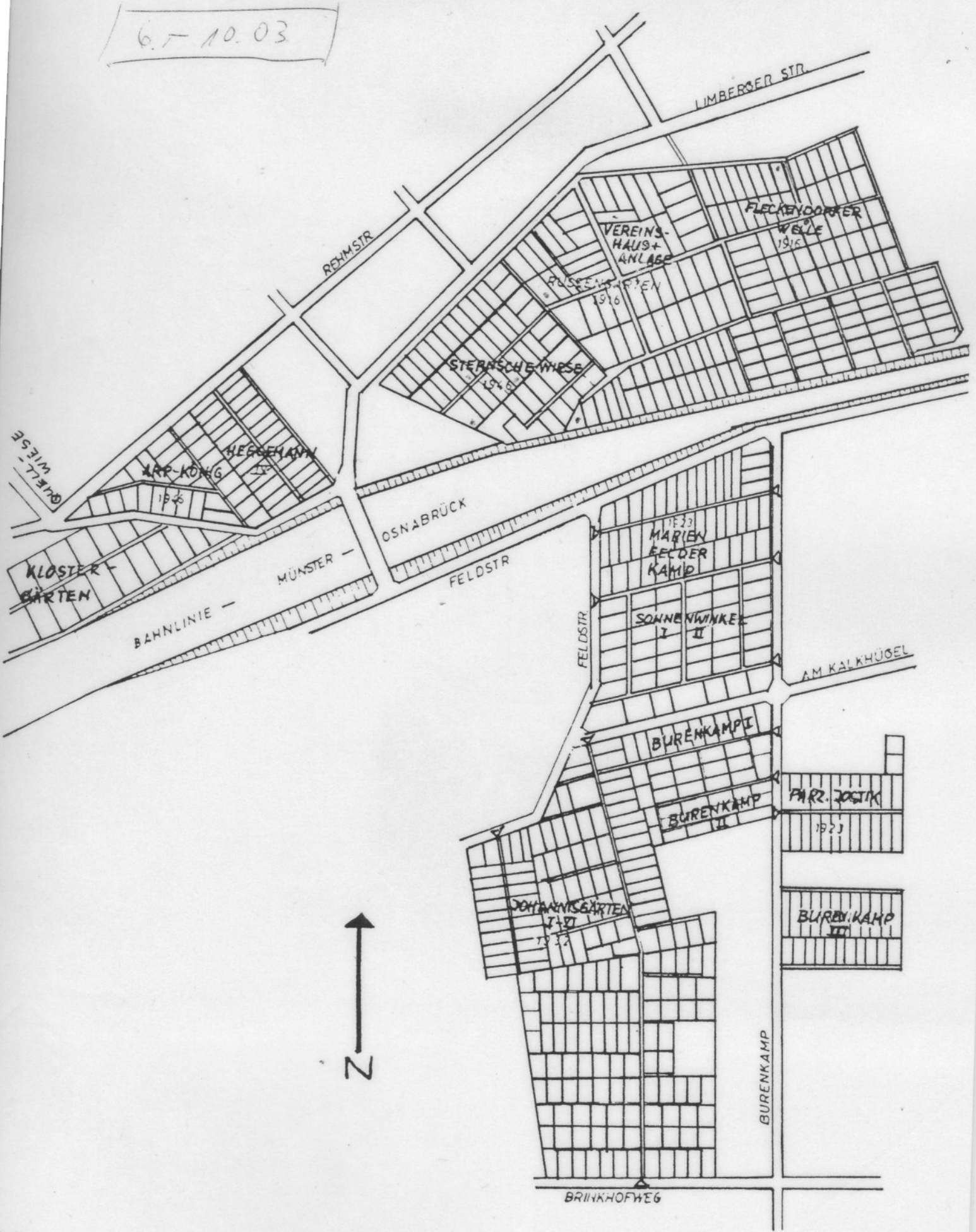


6.7.10.03



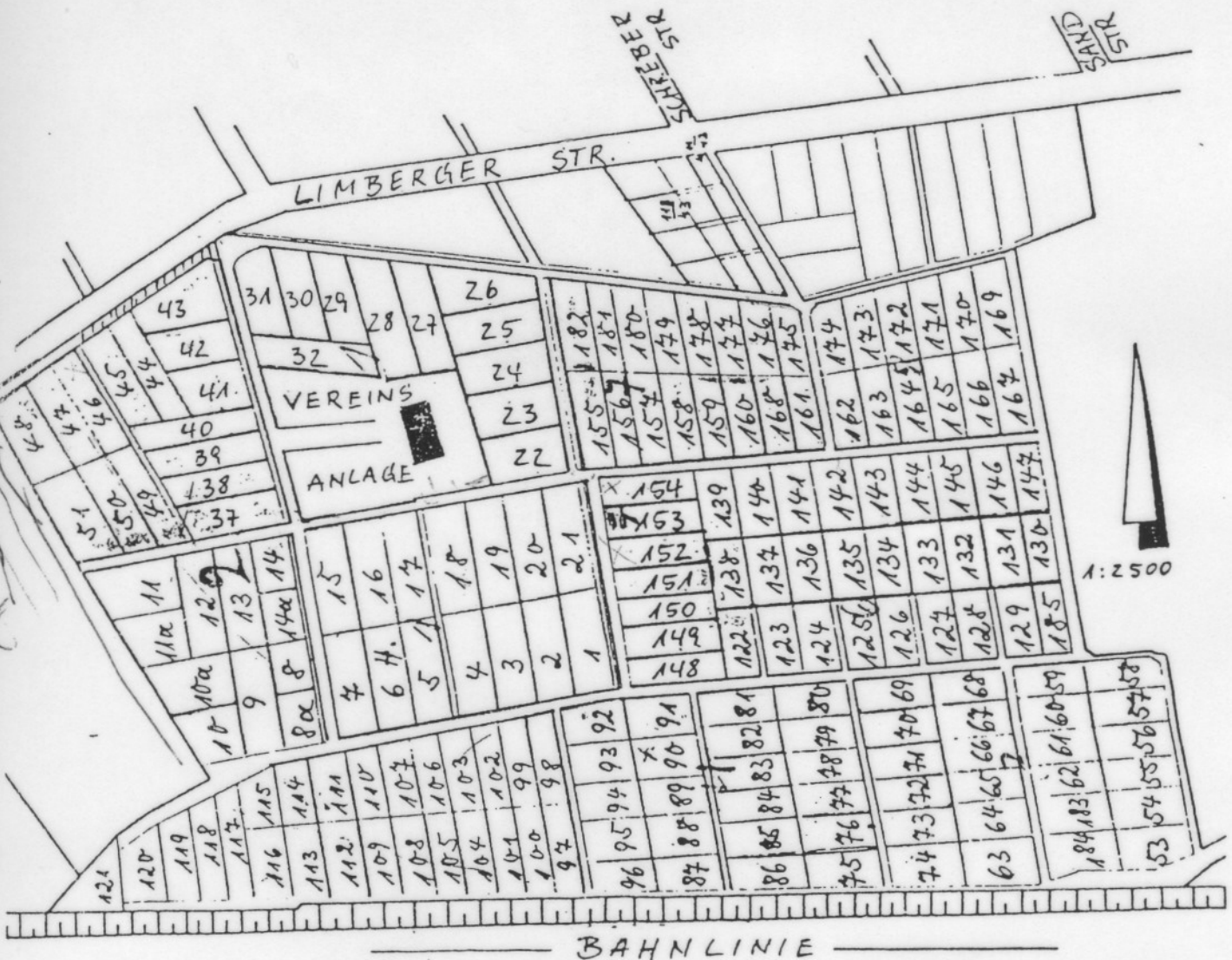
Kleingärtnerverein „Deutsche Scholle“ e. V.

Parzelle:

- Fleckendorfer Welle 1 : 1-7/15-32=24
- Fleckendorfer Welle 2 : 8-13/14a+b=26  
37-51/8a/10a/11a
- Fleckendorfer Welle 3 : 53-74/183/184=24
- Fleckendorfer Welle 4 : 75-96=22
- Fleckendorfer Welle 5 : 97-121=25
- Fleckendorfer Welle 6 : 122-138/148-150/  
185=21
- Fleckendorfer Welle 7 : 139-147/151-161/  
168=21
- Fleckendorfer Welle 8 : 162-167/169-182=20

Flur 15

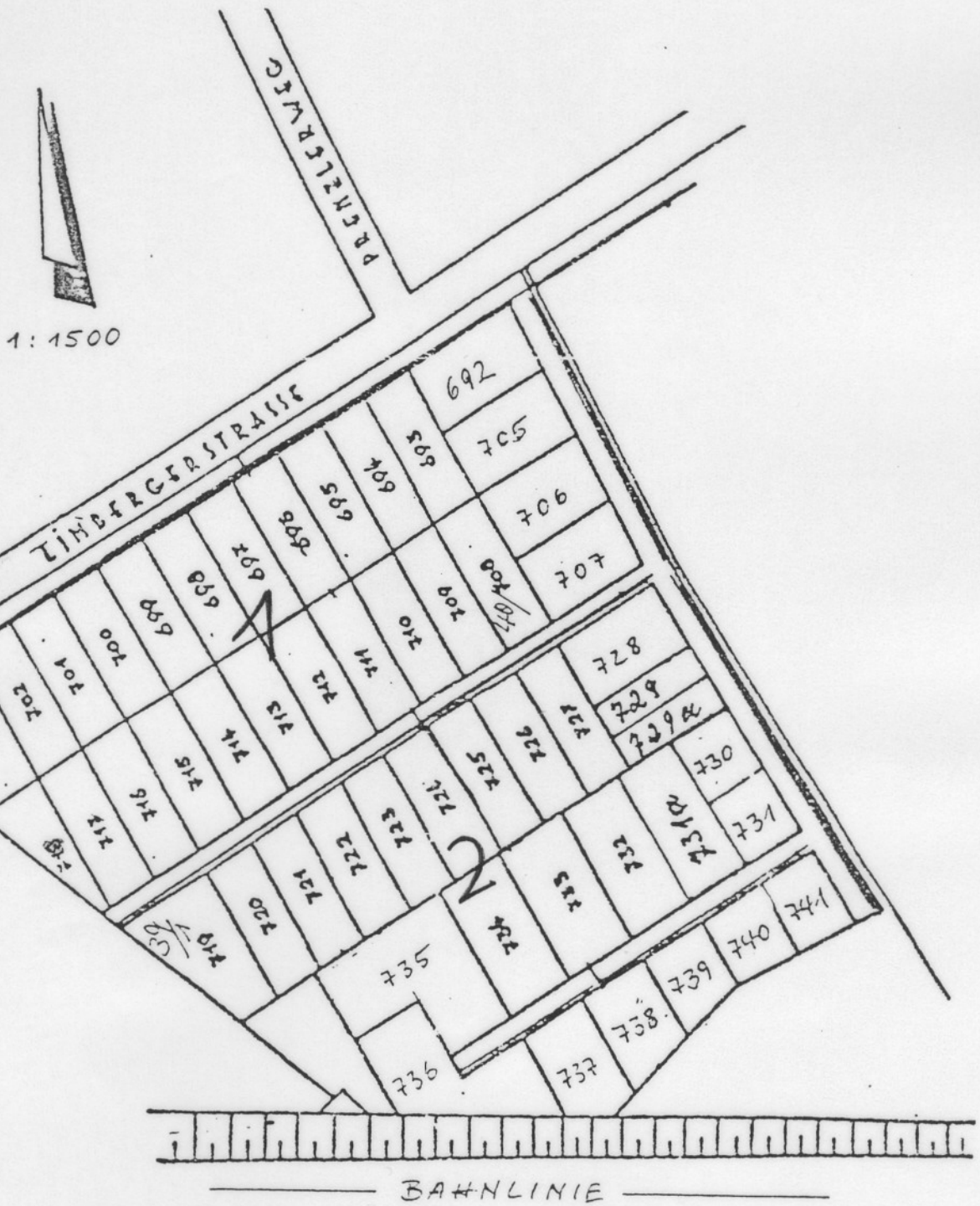
Ev. Stiftungen  
Flurstück 42/1=90.927 qm



Kleingärtnerverein „Deutsche Scholle“ e.V.

Parzelle:  
 Sternsche Wiese 1 : 692-718=27  
 Sternsche Wiese 2 : 719-741=25

Flur 175  
 Ev. Stiftungen  
 Flurstück 39/1=13.806 qm  
 Stadt Osnabrück  
 Flurstück 40 = 11.770 qm  
 25.570 qm



Kleingärtnerverein „Deutsche Scholle“ e. V.

Parzelle:  
 Arp König : 665-690=26 **27**  
 Heggemann : 555-559=25

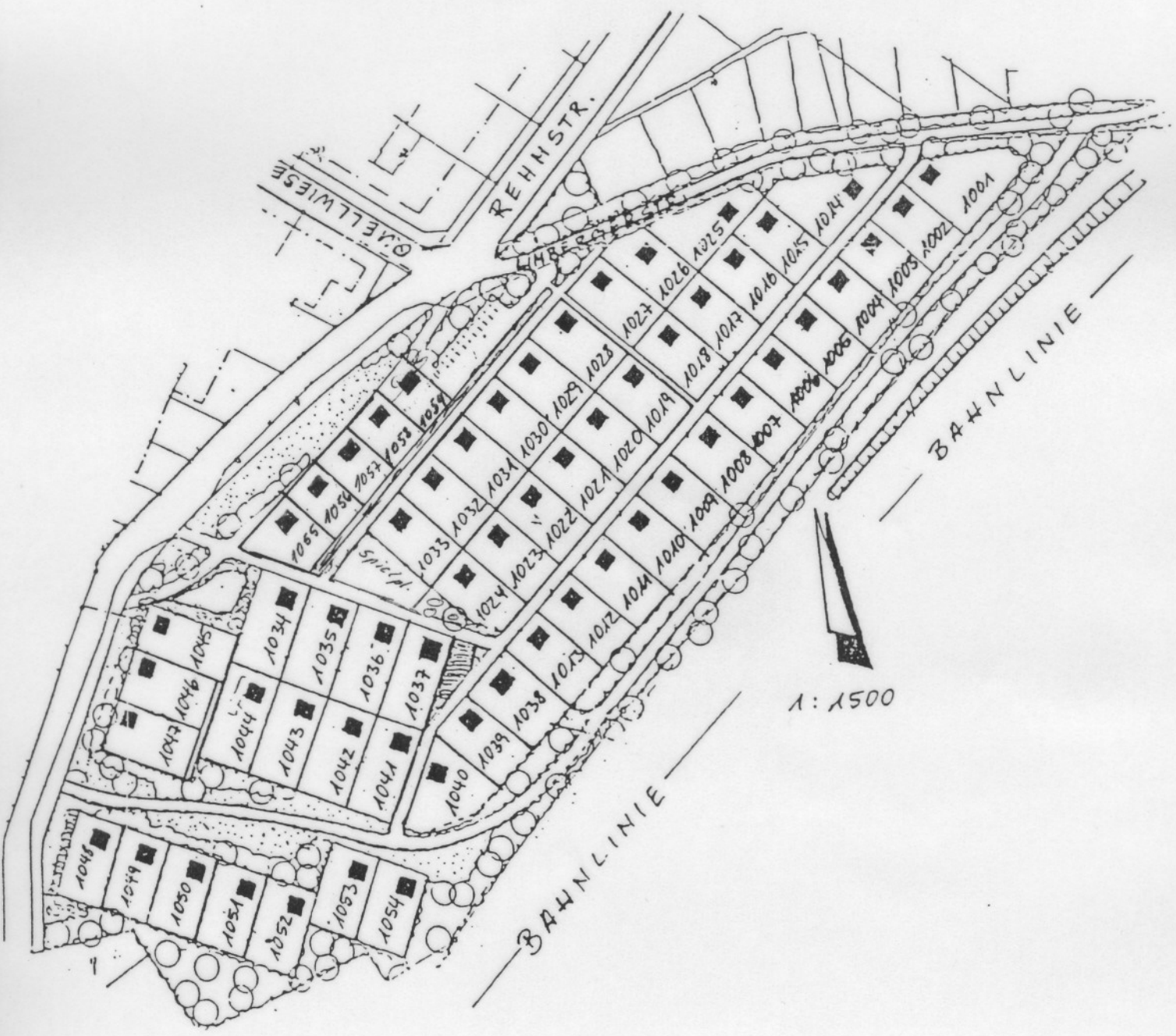
Flur 177  
 Ev. Stiftungen  
 Flurstück 2/7, 2/16 = 17.551 qm  
 15/2, 16/2, 2/20 = 3.226 qm  
 Herr Eden  
 Flurstück 17/2 = 1.587 qm  
22.164 qm



Kleingärtnerverein „Deutsche Scholle“ e.V.

Parzelle: **1027 27**  
 Klostergärten 1 : 1001-~~1053~~=55  
 Klostergärten 2 : 1054-1054=21  
**1028 - 1058 = 34**

Flur 178  
 Stadt Osnabrück  
 Flurstück 14/2 = 23.140 qm





# Kleingärtnerverein „Deutsche Scholle“ e.V.

**Parzelle:**

- Johannisgärten 1 : 352-375/399-403=29
- Johannisgärten 2 : 376-398/431-435=28
- Johannisgärten 3 : 436-444/497-533=46
- Johannisgärten 4 : 445-461/484-496/  
533a+b=31
- Johannisgärten 5 : 462-483=22
- Johannisgärten 6 : 561-585=25
- Burenkamp 1 : 404-430=27
- Burenkamp 2 : 801-807/921-927=14
- Burenkamp 3 : 789-800/852-861=22
- Jostdiek : 281-305=25

- Flur 161
- Ev. Stiftungen
- Flurstück 5/1 =17.336 qm
- St. Johann
- Flurstück 11/1 =80.364 qm
- Stadt Osnabrück
- Flurstück 93/22= 9.873 qm
- Reg.Präs. Domänenamt
- Flurstück 91/20= 6.473 qm

